

DU 13 AU 17 JUILLET 2026

LES COLS DE LÉGENDE

SONT À VOUS !



PYRÉNÉES TOURMALET • AUBISQUE • ASPIN • PEYRESOURDE...

CYCL'NTRIP

> LUNDI 13 JUILLET

PORT DE BALÈS,
COL DE PEYRESOURDE,
MONTÉE DE L'ALTIPOINT 007,
COL DE VAL LOURON-AZET

> MARDI 14 JUILLET

COL DU PORTET,
COL D'ASPIN

> MERCREDI 15 JUILLET

COL DU TOURMALET,
MONTÉE DE LUZ ARDIDEN

> JEUDI 16 JUILLET

MONTÉE DU HAUTACAM,
MONTÉE DU CAMBASQUE

> VENDREDI 17 JUILLET

COLS DE SPANDELLES,
DU SOULOR,
DE L'AUBISQUE

Retrouvez le club Pyrénées Cycl'nTrip sur  **STRAVA**

PORT DE BALÈS

VERSANT NORD

Point de départ :
Mauléon-Barousse

Altitude : 1755 m

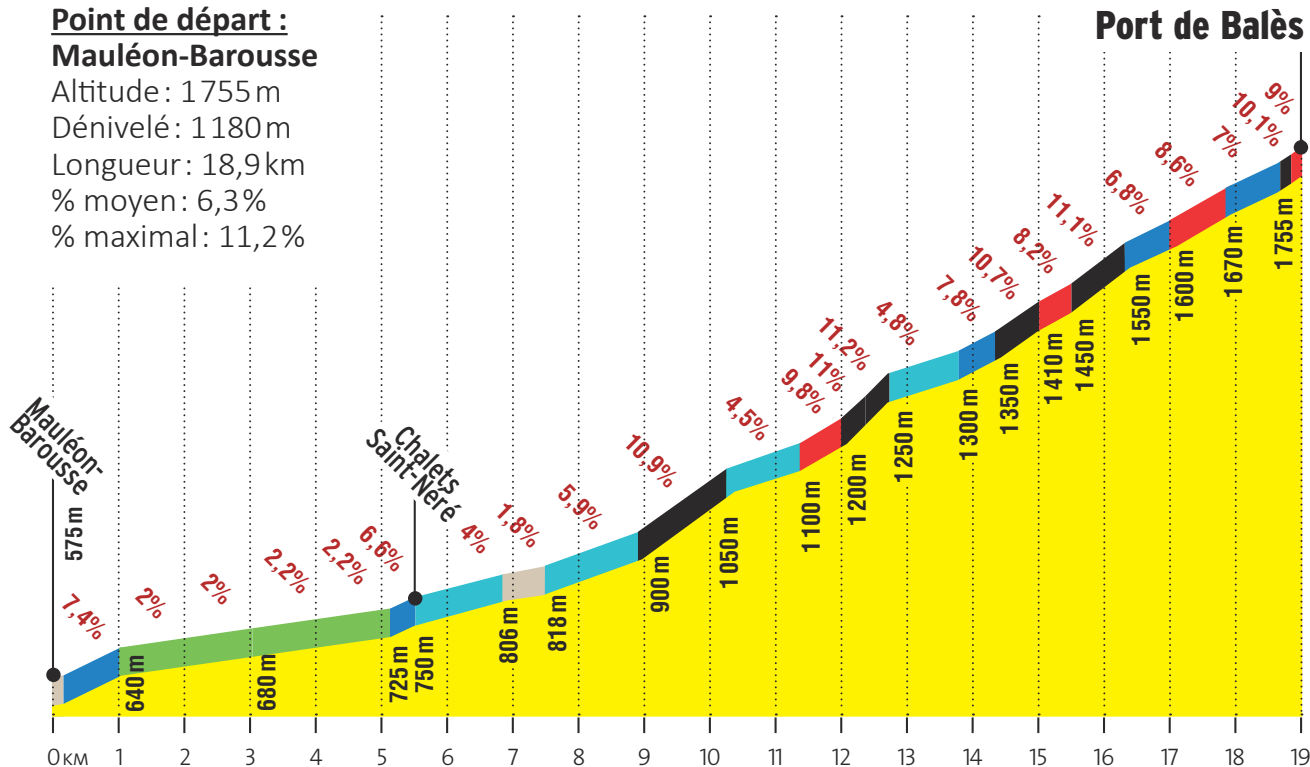
Dénivelé : 1180 m

Longueur : 18,9 km

% moyen : 6,3%

% maximal : 11,2%

Port de Balès



0-1,9% 2-3,9% 4-5,9% 6-7,9% 8-9,9% 10% et +

PORT DE BALÈS

VERSANT SUD

Point de départ :
Bagnères-de-Luchon

Altitude: 1755 m

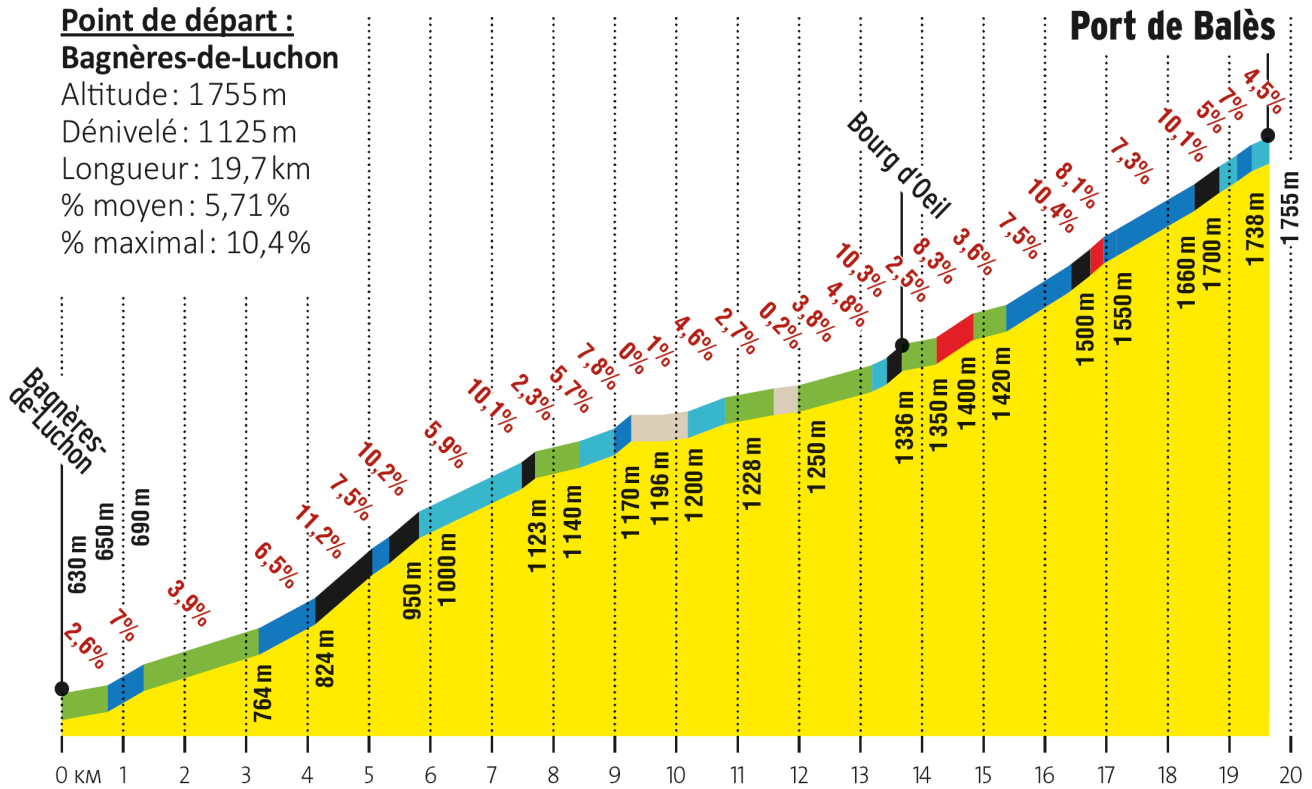
Dénivelé: 1125 m

Longueur: 19,7 km

% moyen: 5,71%

% maximal: 10,4%

Port de Balès



0-1,9% 2-3,9% 4-5,9% 6-7,9% 8-9,9% 10% et +

COL DE PEYRESOURDE

VERSANT OUEST

Point de départ :

Avajan

Altitude: 1569m

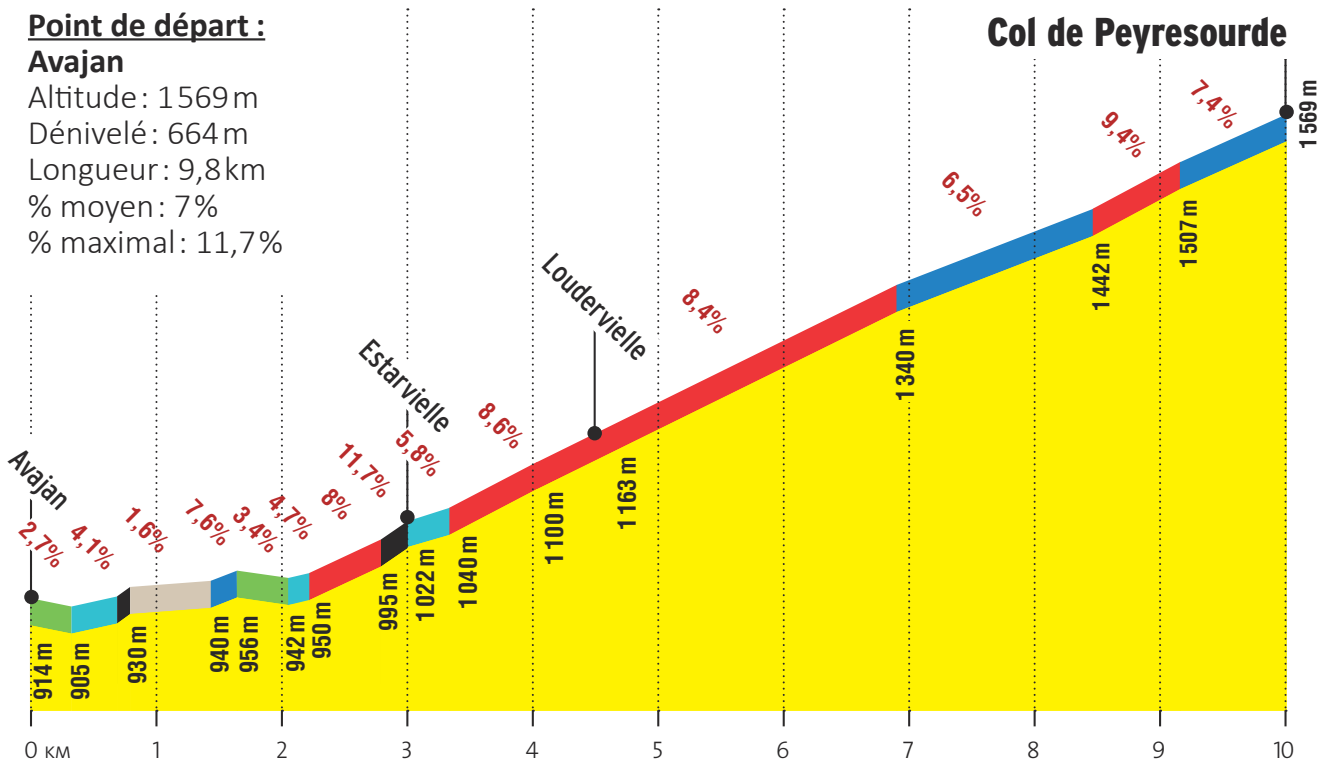
Dénivelé: 664m

Longueur: 9,8km

% moyen: 7%

% maximal: 11,7%

Col de Peyresourde



0-1,9% 2-3,9% 4-5,9% 6-7,9% 8-9,9% 10% et +

COL DE PEYRESOURDE

VERSANT EST

Point de départ :
Bagnères-de-Luchon

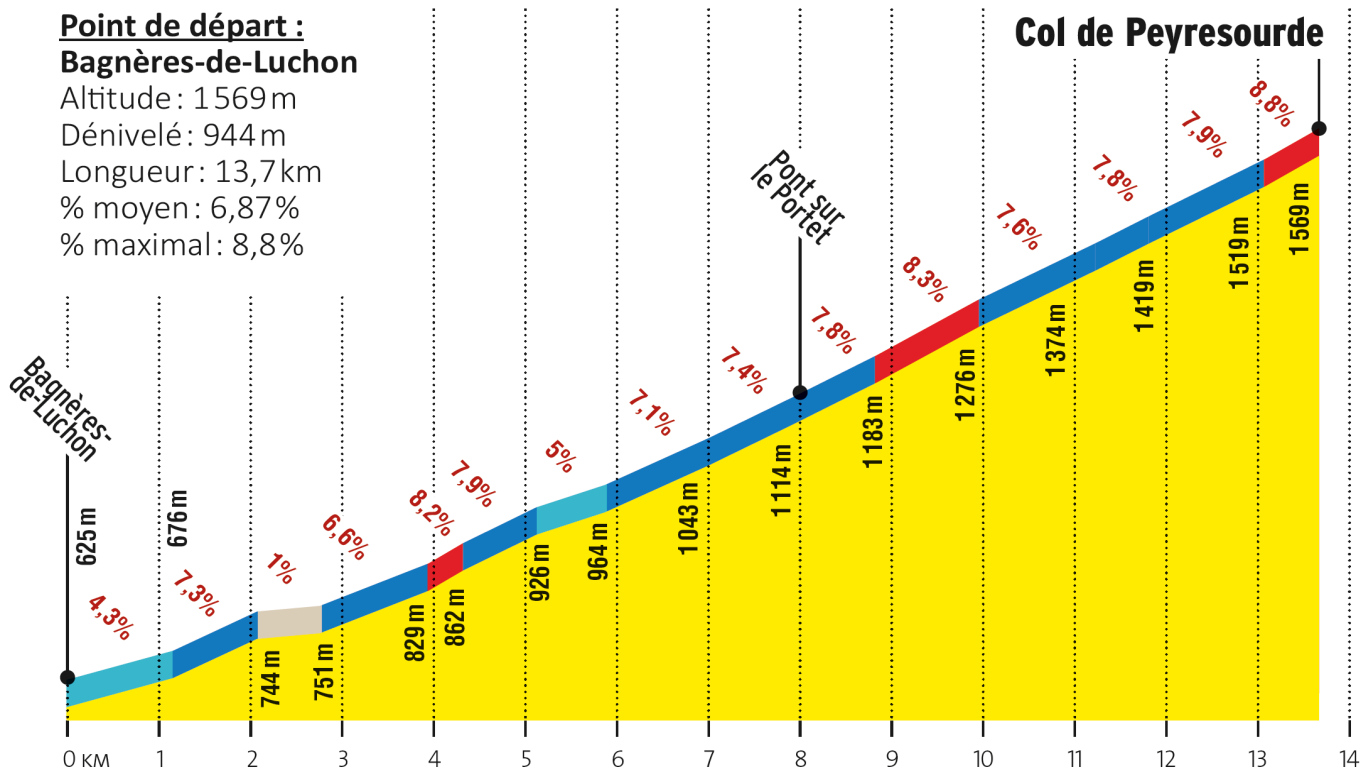
Altitude: 1569 m

Dénivelé: 944 m

Longueur: 13,7 km

% moyen: 6,87%

% maximal: 8,8%



0-1,9% 2-3,9% 4-5,9% 6-7,9% 8-9,9% 10% et +

COL DE VAL LOURON-AZET

VERSANT EST

Point de départ :

Génos

Altitude: 1580m

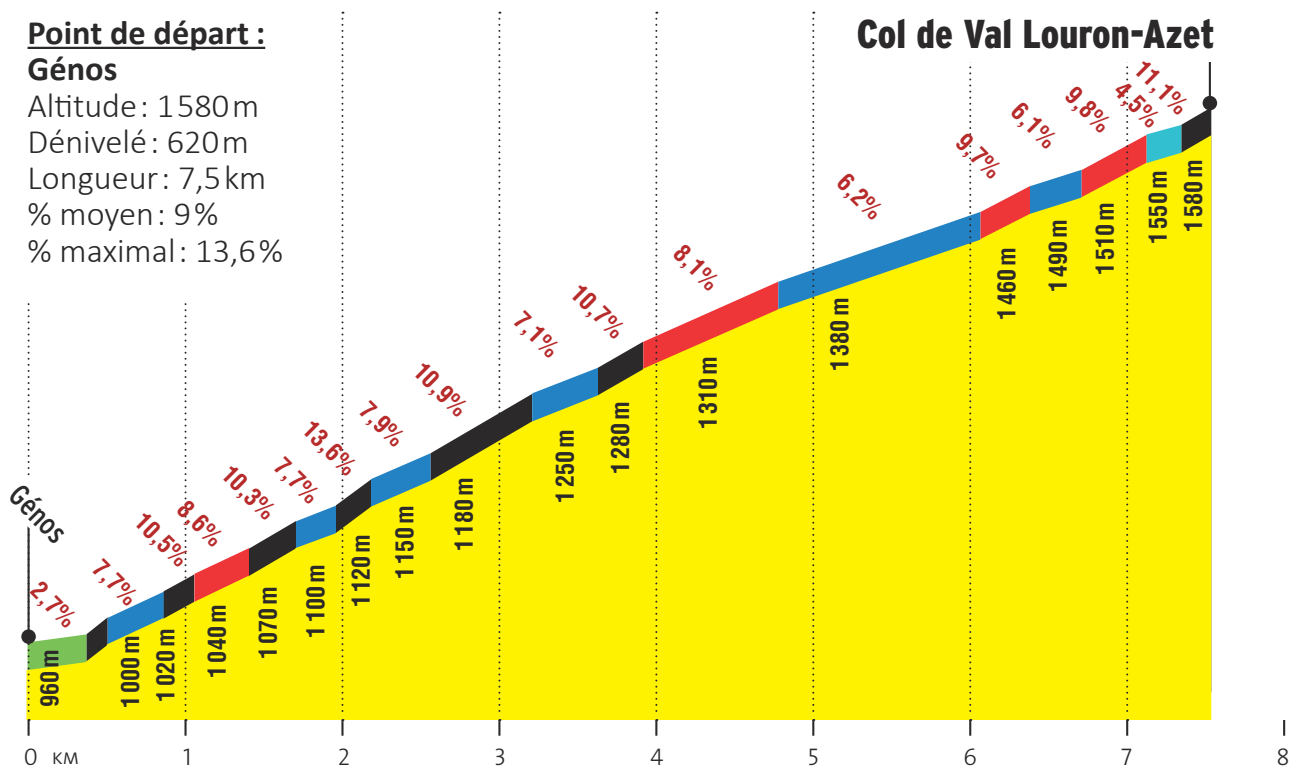
Dénivelé: 620m

Longueur: 7,5km

% moyen: 9%

% maximal: 13,6%

Col de Val Louron-Azet



0-1,9% 2-3,9% 4-5,9% 6-7,9% 8-9,9% 10% et +

COL DE VAL LOURON-AZET

VERSANT OUEST

Point de départ :

Bourisp

Altitude: 1580m

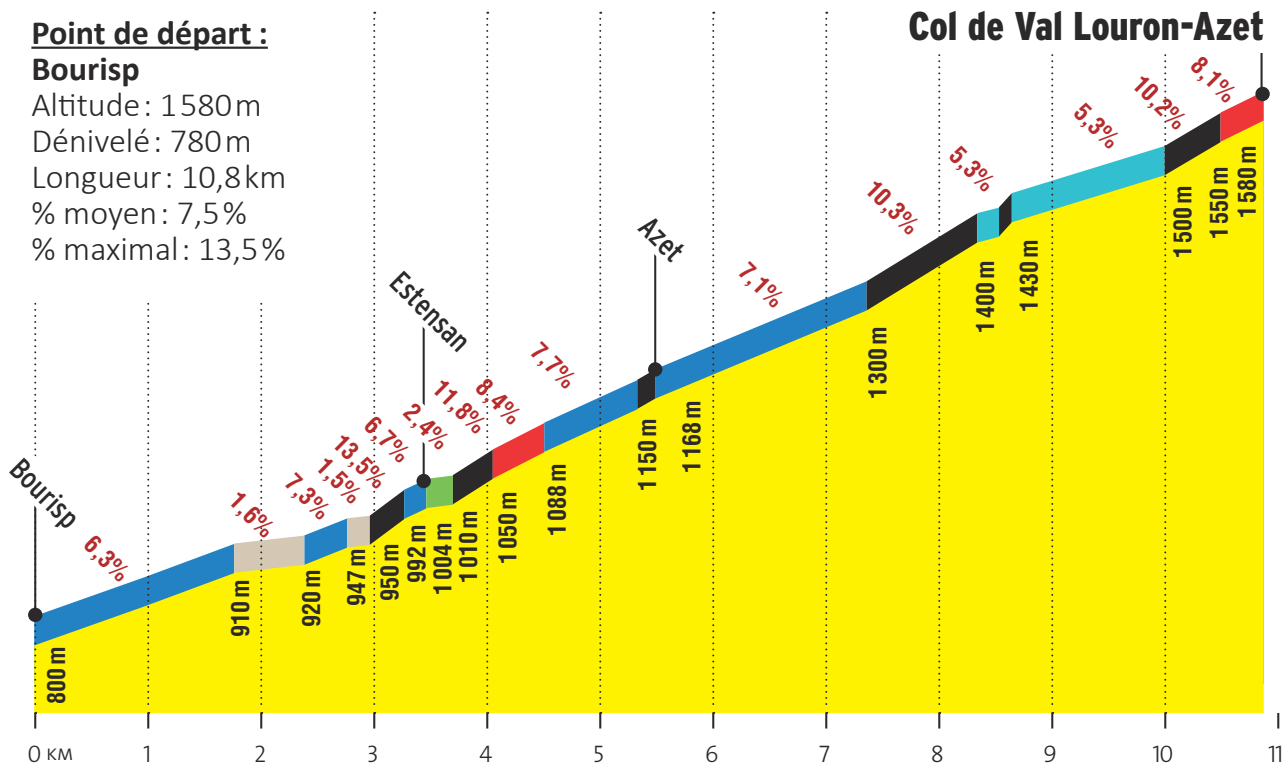
Dénivelé: 780m

Longueur: 10,8km

% moyen: 7,5%

% maximal: 13,5%

Col de Val Louron-Azet



0-1,9% 2-3,9% 4-5,9% 6-7,9% 8-9,9% 10% et +

COL D'ASPIN

VERSANT OUEST

Point de départ :
Bagnères-de-Bigorre

Altitude: 1489m

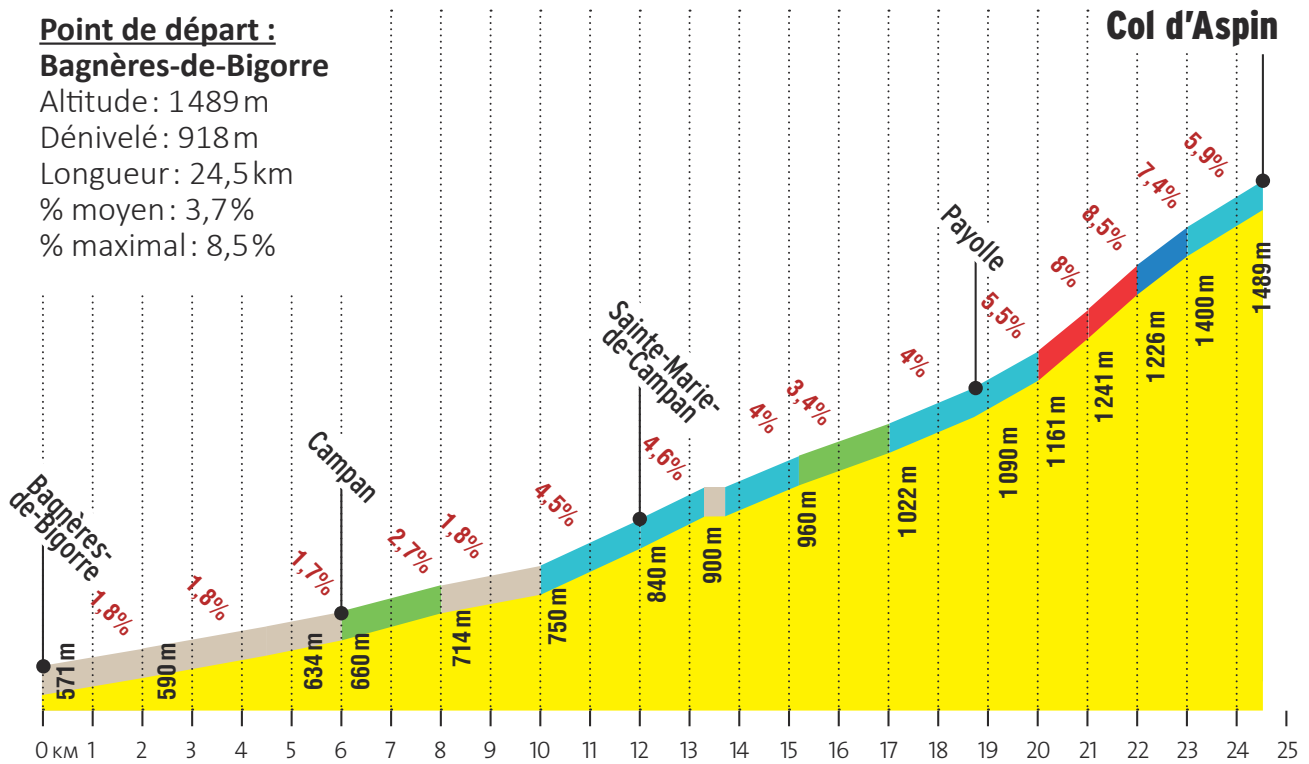
Dénivelé: 918m

Longueur: 24,5 km

% moyen: 3,7%

% maximal: 8,5%

Col d'Aspin



0-1,9% 2-3,9% 4-5,9% 6-7,9% 8-9,9% 10% et +

COL D'ASPIN

VERSANT EST

Point de départ :

Arreau

Altitude : 1489 m

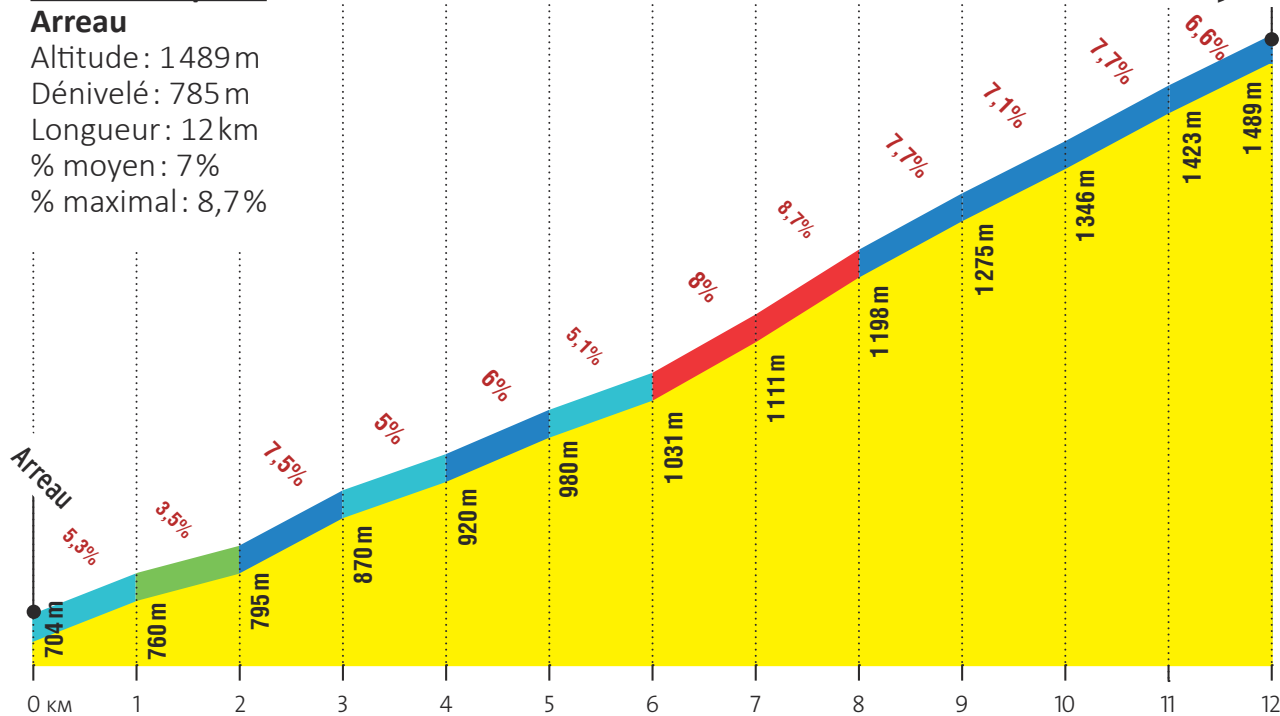
Dénivelé : 785 m

Longueur : 12 km

% moyen : 7%

% maximal : 8,7%

Col d'Aspin



0-1,9%

2-3,9%

4-5,9%

6-7,9%

8-9,9%

10 et +

COL DU PORTET

Point de départ :

Saint-Lary

Altitude: 2215 m

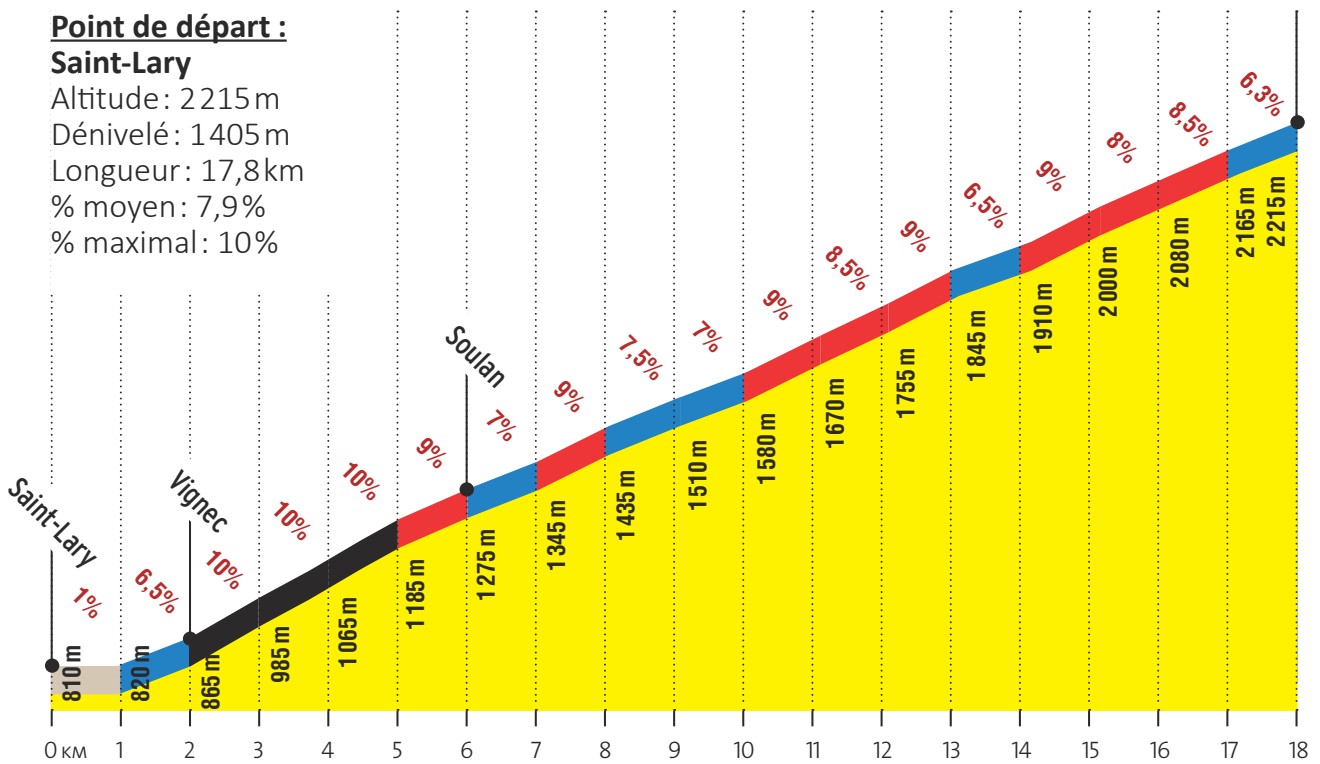
Dénivelé: 1405 m

Longueur: 17,8 km

% moyen: 7,9%

% maximal: 10%

Col du Portet



0-1,9% 2-3,9% 4-5,9% 6-7,9% 8-9,9% 10% et +

MONTÉE DE LUZ ARDIDEN

Point de départ :

Luz-Saint-Sauveur

Altitude: 1720m

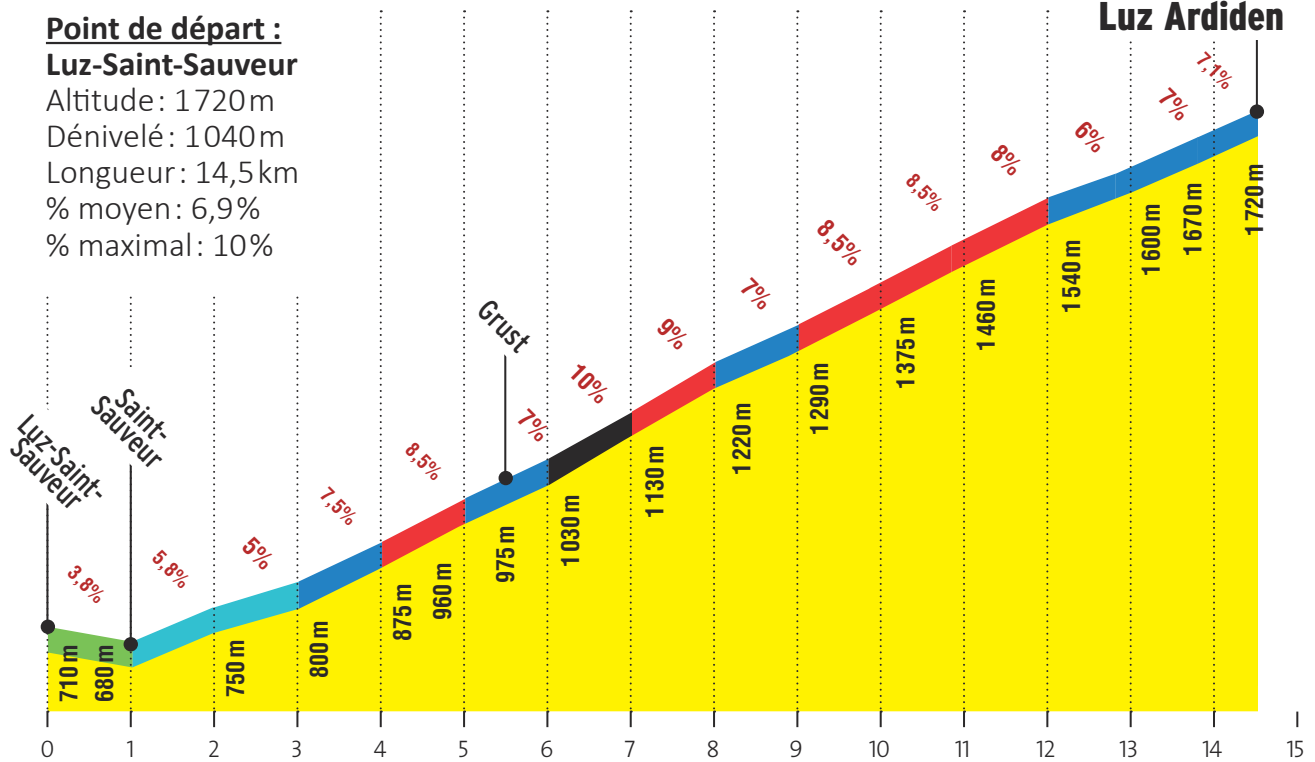
Dénivelé: 1040m

Longueur: 14,5km

% moyen: 6,9%

% maximal: 10%

Luz Ardiden



0-1,9% 2-3,9% 4-5,9% 6-7,9% 8-9,9% 10% et +

COL DU TOURMALET

VERSANT OUEST

Point de départ :

Luz-Saint-Sauveur

Altitude: 2115 m

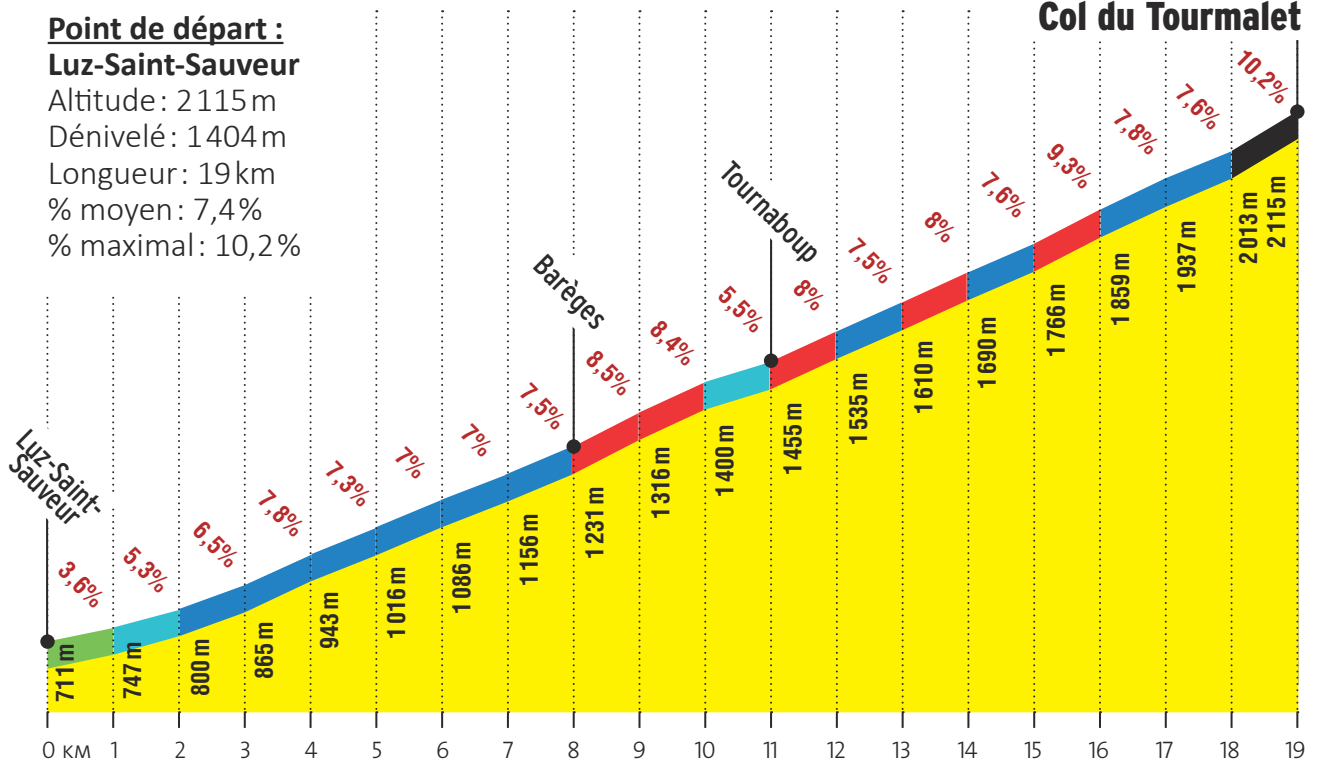
Dénivelé: 1404 m

Longueur: 19 km

% moyen : 7,4%

% maximal: 10,2%

Col du Tourmalet



0-1,9% 2-3,9% 4-5,9% 6-7,9% 8-9,9% 10% et +

COL DU TOURMALET

VERSANT EST

Point de départ :

Sainte-Marie-de-Campan

Altitude: 2115m

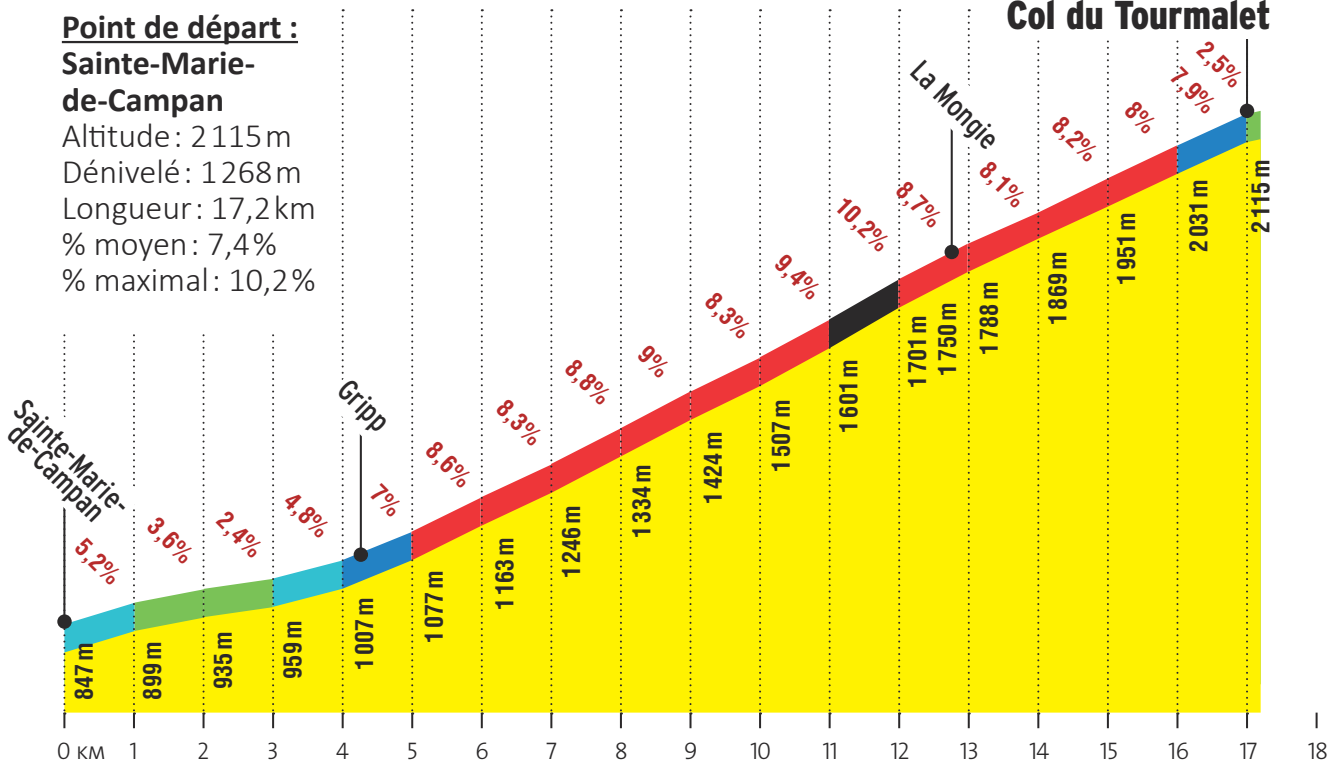
Dénivelé: 1268m

Longueur: 17,2 km

% moyen: 7,4%

% maximal: 10,2%

Col du Tourmalet



0-1,9% 2-3,9% 4-5,9% 6-7,9% 8-9,9% 10% et +

MONTÉE DU HAUTACAM

Point de départ :

Argelès-Gazost

Altitude: 1635 m

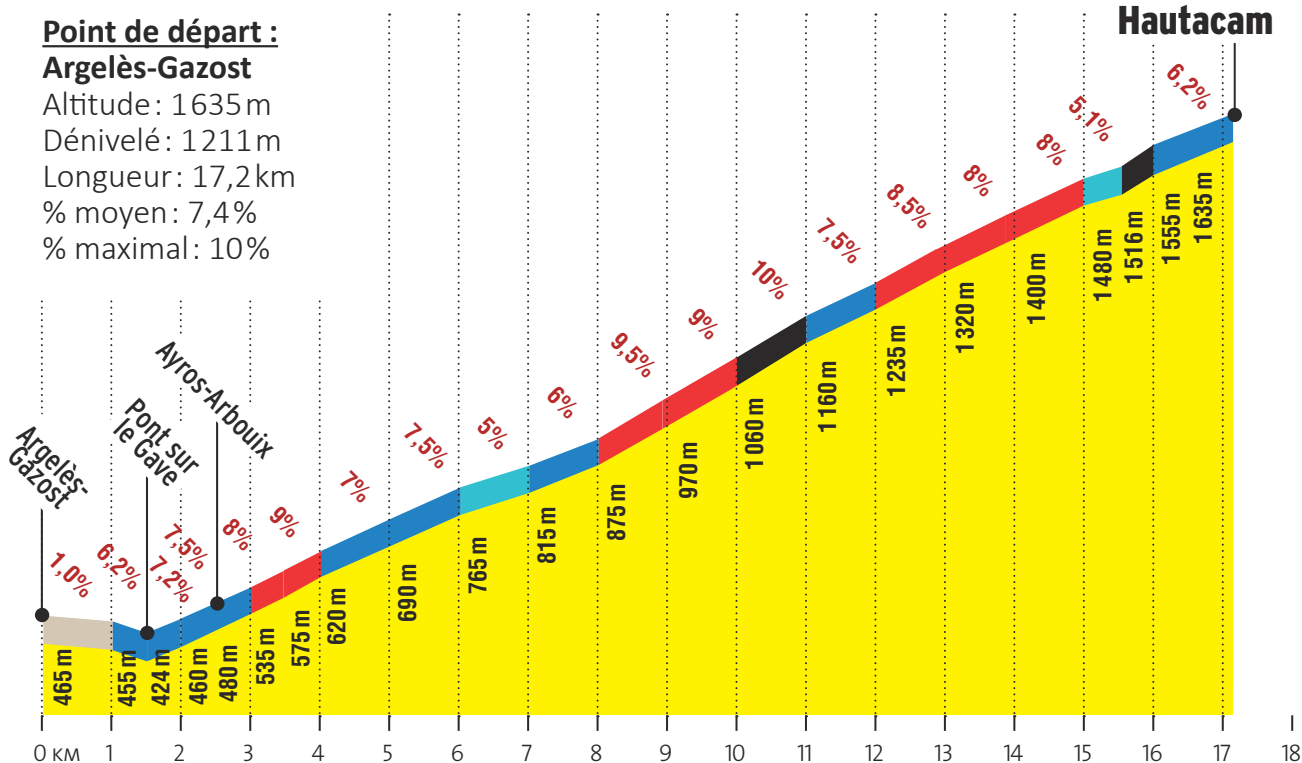
Dénivelé: 1211 m

Longueur: 17,2 km

% moyen : 7,4%

% maximal : 10%

Hautacam



0-1,9% 2-3,9% 4-5,9% 6-7,9% 8-9,9% 10% et +

MONTÉE DU CAMBASQUE

Point de départ :

Cauterets

Altitude : 1330m

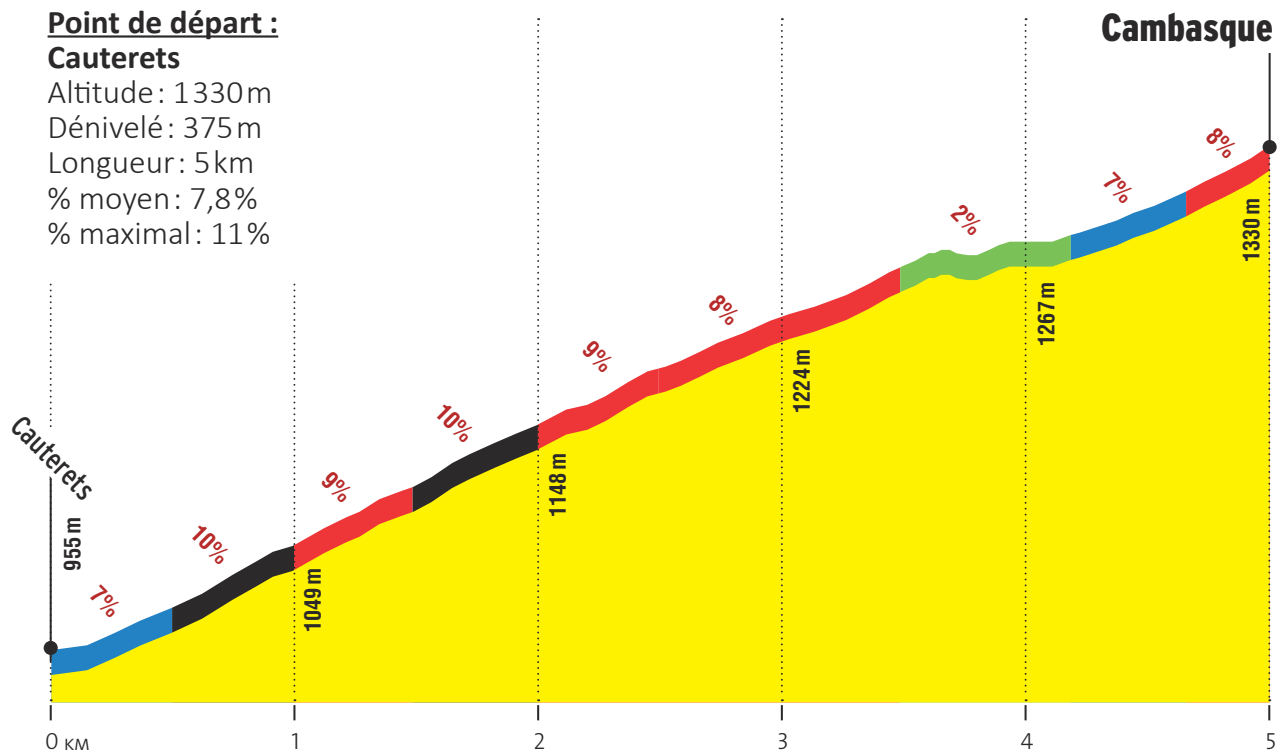
Dénivelé : 375m

Longueur : 5km

% moyen : 7,8%

% maximal : 11%

Cambasque



0-1,9% 2-3,9% 4-5,9% 6-7,9% 8-9,9% 10% et +

COL DE SPANDELLES

VERSANT OUEST

Point de départ :

Ferrières

Altitude: 1378m

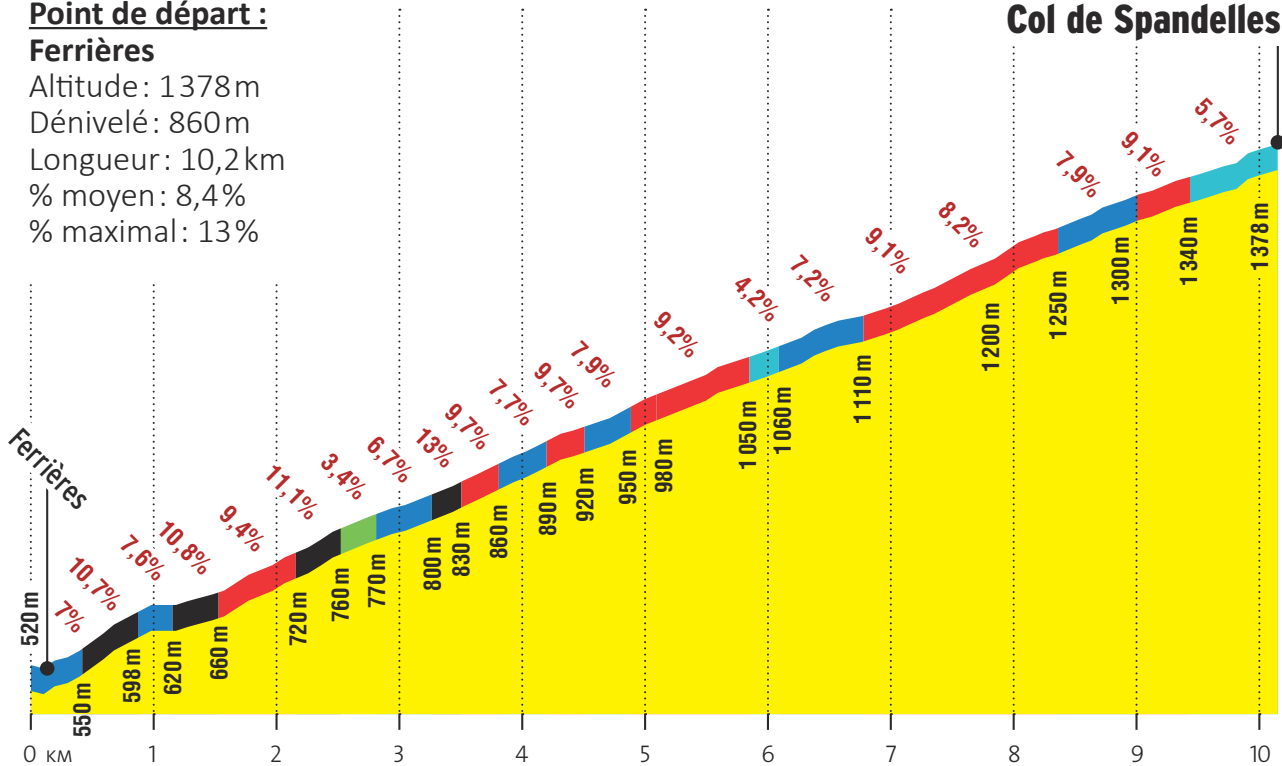
Dénivelé: 860m

Longueur: 10,2km

% moyen: 8,4%

% maximal: 13%

Col de Spandelles



0-1,9% 2-3,9% 4-5,9% 6-7,9% 8-9,9% 10% et +

COL DE SPANDELLES

VERSANT EST

Point de départ :

Ferrières

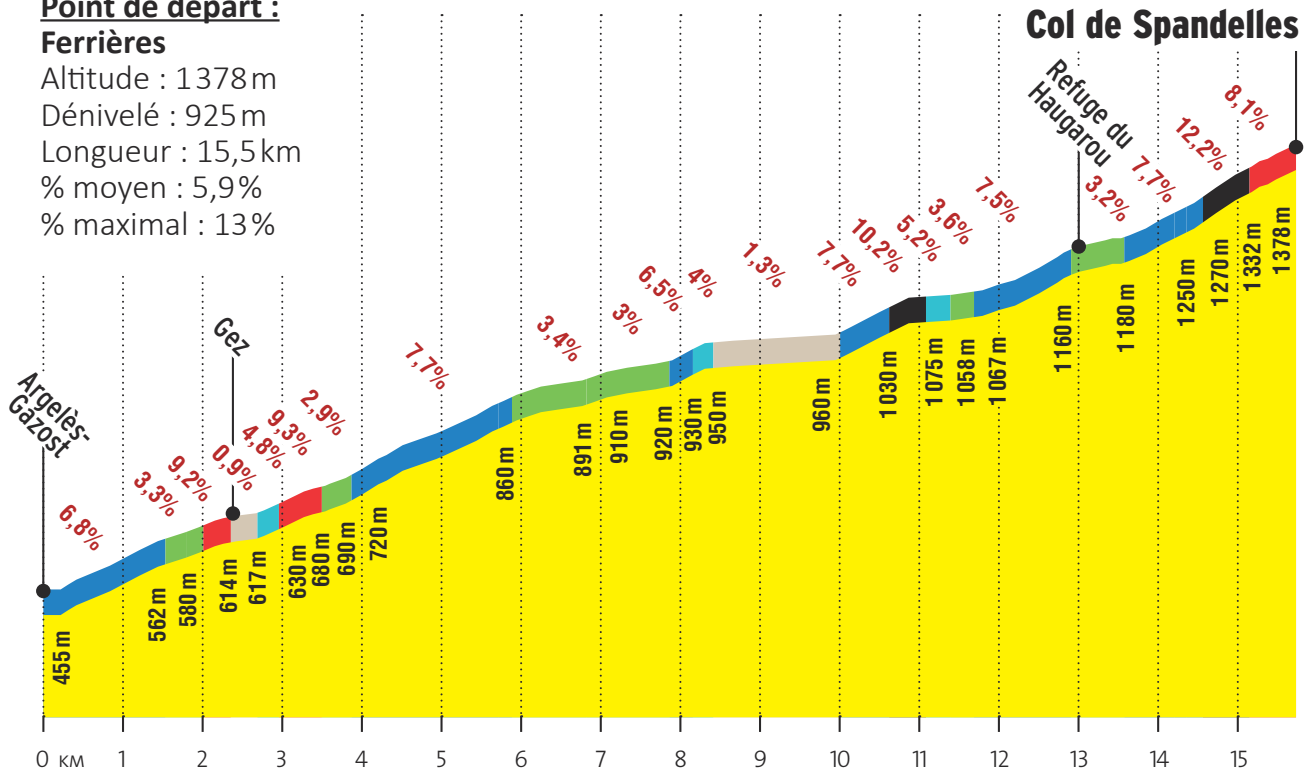
Altitude : 1378 m

Dénivelé : 925 m

Longueur : 15,5 km

% moyen : 5,9%

% maximal : 13%



COL DU SOULOR

VERSANT OUEST

Point de départ :

Ferrières

Altitude: 1474m

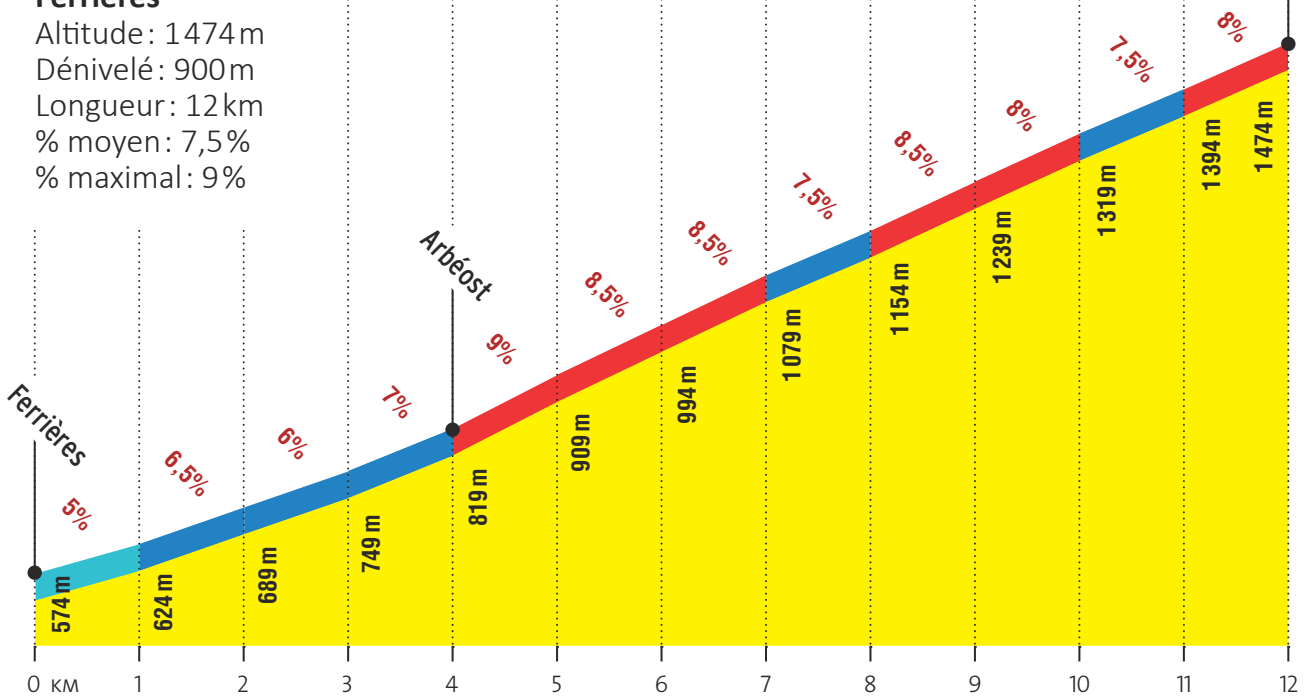
Dénivelé: 900m

Longueur: 12 km

% moyen: 7,5%

% maximal: 9%

Col du Soulor



0-1,9% 2-3,9% 4-5,9% 6-7,9% 8-9,9% 10% et +

COL DU SOULOR

VERSANT EST

Point de départ :

Argelès-Gazost

Altitude: 1474m

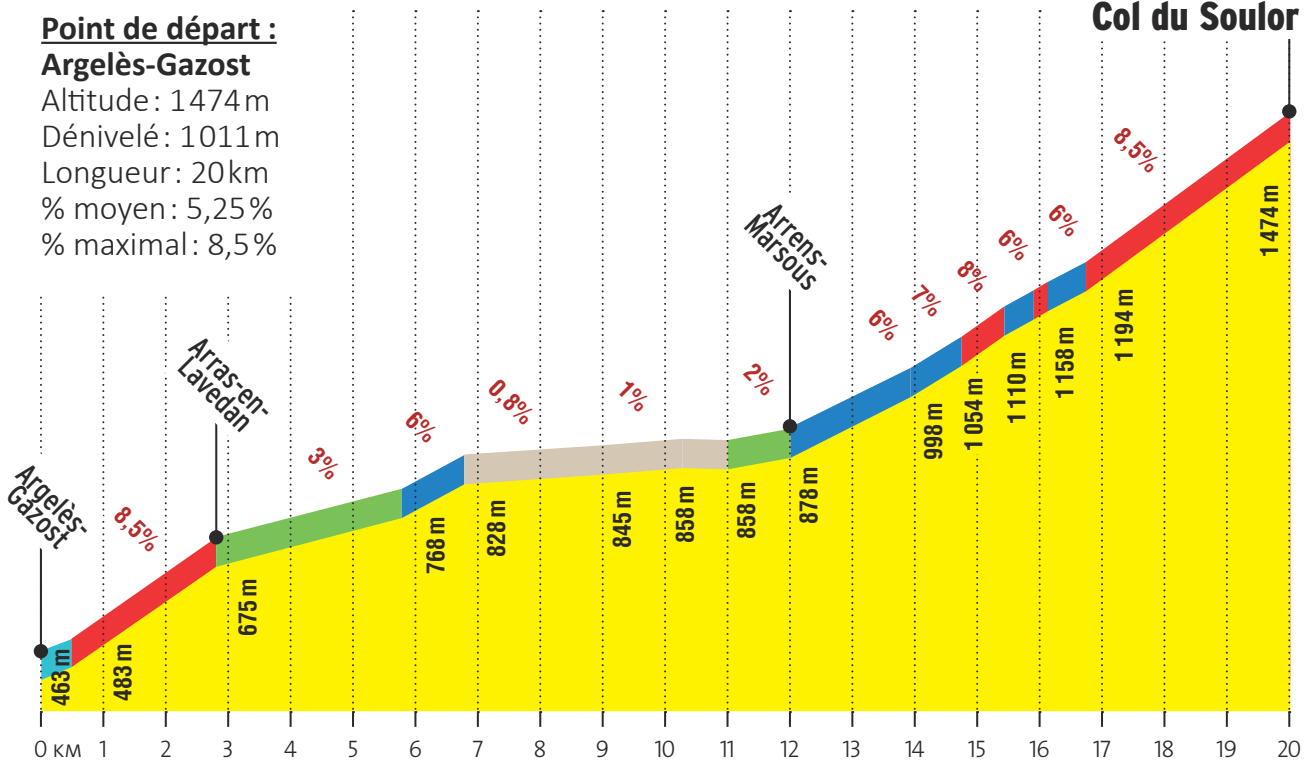
Dénivelé: 1011m

Longueur: 20km

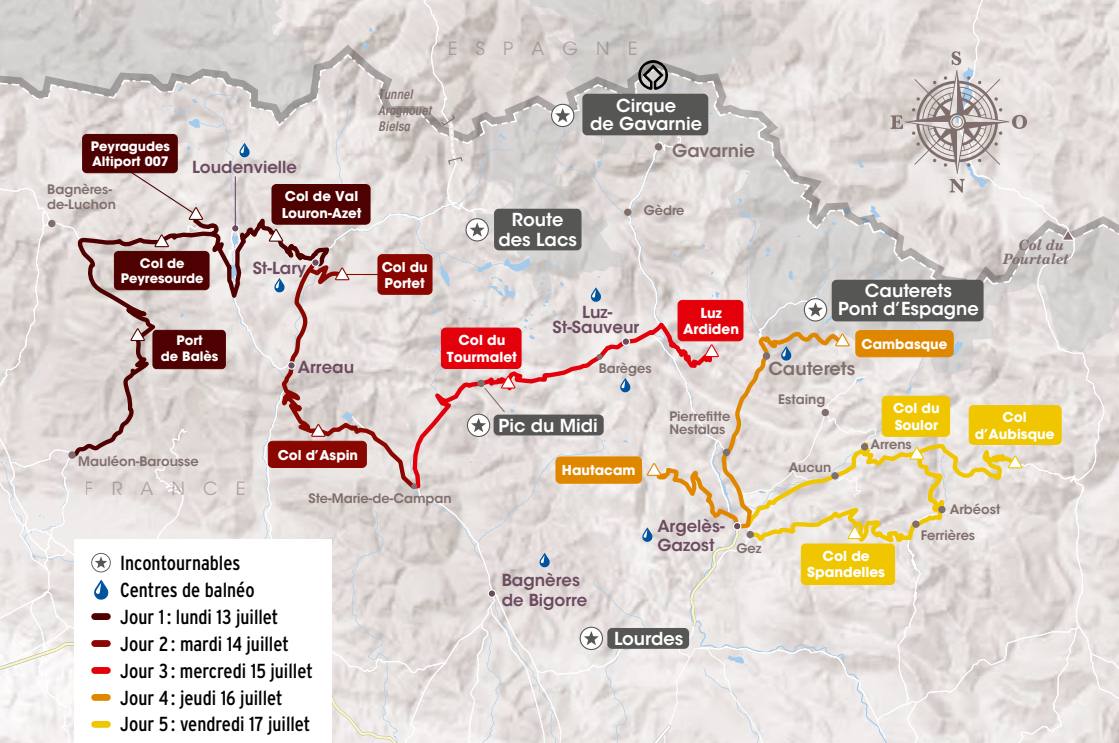
% moyen: 5,25%

% maximal: 8,5%

Col du Soulor



0-1,9% 2-3,9% 4-5,9% 6-7,9% 8-9,9% 10% et +



Dans la roue des coureurs du Tour de France, pédalez comme il vous plaît, en toute sécurité, sur les cols réservés des Hautes-Pyrénées !

DU 13 AU 17 JUILLET

COLS RÉSERVÉS AUX CYCLISTES

TOUS LES JOURS DE 9H À 12H

ACCÈS LIBRE ET GRATUIT

SANS INSCRIPTION

SANS DÉPART GROUPE

SANS CLASSEMENT

OUVERT À TOUS LES VÉLOS

Infos

Tél. : 05 62 56 70 65 • pct@ha-py.fr

CYCL'N BOUTIQUE

SÉJOUR ITINÉRANT

avec service de transfert de bagages
à partir de **504€/pers.** (base 2 pers.)

5 nuits en hôtels 2* et 3* en B&B

- 5 demi-journées de randonnées à vélo sur des cols réservés aux cyclistes
- Mise à disposition de fiches techniques sur les cols et un road book sur les itinéraires à parcourir avec les traces GPX • Transfert des bagages entre chaque hôtel • Votre transfert en fin de séjour pour un retour au point de départ.

Contact

Tél. : 05 62 56 70 00

+ d'infos : www.pyrenees-cyclntrip.fr

